







MAPA DO CEŁÓW PROJEKTOWYCH											
<p>obiekt: ul. Wypoczynkowa zakres            obręb: Trzecieka 321501_1.0028            Gmina: Miasto Szczecinek 321501_1            powiat: szczeciński</p>	<p>INGEO FIRMA GEODEZYJNA            Mirosław Dec            78-400 Szczecinek ul. Kołobrzaska 16            tel. 695 778 106</p> <p>(nazwa jednostki wykonawstwa geodezyjnego)</p>										
<p>SKALA: 1: 500            Układ współrzędnych: "PL-2000/18"            Poziom odniesienia wysokości: PL-EVRF2007-NH</p>											
<p>Wykonano w ramach roboty geodezyjnej: KER6:6640.7.2022            zgłoszonej w PODGiK w: Szczecinku</p>											
<p>Mapę do celów projektowych sporządzono przy            wykorzystaniu :            1. Mapy zasadniczej w skali: 1:500 nr sekcji 6.207.9.24.3.1            6.207.9.23.4.4, 6.207.9.24.3.3</p>	<p>1. W zakresie opracowania znajdują się punkty osnowy            geodezyjnej nr: brak</p> <p>podlegające ochronie na podst. art. 15, art. 48 ust.1            pkt. 3 ustawy Prawo geodezyjne i kartograficzne</p>										
<p>Na mapie do celów projektowych wykazano następujące obiekty            nie będące treścią mapy zasadniczej  <u>op.</u> zieleni niska</p>	<p>2. kontur użytku gruntowego oznaczony symbolem: brak            nie jest ujawniany w bazie danych ewidencji            gruntów i budynków</p> <p>3. wykazane na niniejszej mapie dane ewidencyjne            oznaczone w sposób             spełniają wszystkie wymagania określone            w rozp. Min. Rozw. Reg. i Bud. z dnia 29.03.2001r.            w sprawie ewidencji gruntów i budynków            oraz w obowiązujących standardach technicznych</p>										
<p>Na mapie do celów projektowych wykazano następujące            uzgodnione przez ZUDP projekty sieci uzbrojenia terenu:</p> <p>proj. k 196/2016            proj. k, e 229/2020            proj. k 171/2018            proj. k, w 278/2020</p>	<p>4. wykazane na niniejszej mapie dane ewidencyjne            oznaczone w sposób             nie spełniają wszystkich wymagań określonych            w rozp. Min. Rozw. Reg. i Bud. z dnia 29.03.2001r.  <del>przez w obowiązujących standardach technicznych</del>  <small>(rozp. MSWiA z 2011-11-08 Dz. U. Nr 263 poz. 1572 w sprawie standardów            technicznych wykonywania geodezyjnych pomiarów sytuacyjnych i wysokościowych...)</small></p>										
<p>Informacje dodatkowe:</p> <p>1.     zakres pomiaru.</p> <p>2. Mapa nadaje się do celów projektowych w oznaczonym zakresie</p>	<p>1. Nazwa pliku - 6640.7.2022            2. Format pliku: DXF            3. Data: .....            4. Wielkość pliku - .....</p>										
<p>Uzbrojenie podziemne opracowano na podstawie:</p> <p>1. danych branżowych - z literą B            2. pośredniego ustalenia przebiegu aparaturą            elektromagnetyczną - z literą A            3. Bezpośrednich pomiarów powykonawczych - bez litery</p> <p>W związku z redakcją punktu 1 i 2            nie gwarantuję się kompletności informacji,            a dokładność położenia uzbrojenia jest niższa            od dokładności kartometrycznej mapy.</p> <p>4. Nie wyklucza się istnienia w terenie również uzbrojenia,            o którym brak było informacji branżowych i nie zostało            odnalezione w czasie inwentaryzacji geodezyjnej</p>	<p>Data opracowania mapy: 2022.01.05</p> <p>Wykonawca prac geodezyjnych            Imię i nazwisko: Mirosław Dec</p> <p><b>GEODETA UPRAWNIONY</b>  <b>Mirosław Dec</b>  <b>św. 10867 zakres 1, 2</b> (podpis)</p> <p>Kierownik prac geodezyjnych            Imię i nazwisko: Mirosław Dec św. 10867 zakres 1, 2</p> <p><b>GEODETA UPRAWNIONY</b>  <b>Mirosław Dec</b>  <b>św. 10867 zakres 1, 2</b> (podpis)</p>										
<p>Oświadczam, że niniejszy dokument został opracowany w wyniku prac geodezyjnych i kartograficznych, których rezultaty zawiera operat techniczny            pozytywnie zweryfikowany przez organ sgik. Jednocześnie informuję, że jestem świadomy odpowiedzialności karnej za złożenie fałszywego oświadczenia.</p> <table border="1"> <tr> <td>Identyfikator zgłoszenia pracy geodezyjnych</td> <td>6640.7.2022</td> </tr> <tr> <td>Organ służby geodezyjnej, który zarejestrował zgłoszenie</td> <td>Starosta Szczeciński - PODGiK w Szczecinku</td> </tr> <tr> <td>Numer oraz data sporządzenia dokumentu potwierdzającego pozytywny            wynik weryfikacji dokumentacji</td> <td>protokół weryfikacji nr 6640.7.2022.14139 z dnia 12.01.2022</td> </tr> <tr> <td>Imię i nazwisko oraz nr uprawnień zawodowych kierownika prac</td> <td>Mirosław Dec s. 10867 zakres 1, 2</td> </tr> <tr> <td>           wykonawca prac geodezyjnych  <b>GEODETA UPRAWNIONY</b>  <b>Mirosław Dec</b>  <b>św. 10867 zakres 1, 2</b> </td> <td>           INGEO FIRMA GEODEZYJNA            Mirosław Dec            78-400 Szczecinek ul. Kołobrzaska 16         </td> </tr> </table>		Identyfikator zgłoszenia pracy geodezyjnych	6640.7.2022	Organ służby geodezyjnej, który zarejestrował zgłoszenie	Starosta Szczeciński - PODGiK w Szczecinku	Numer oraz data sporządzenia dokumentu potwierdzającego pozytywny wynik weryfikacji dokumentacji	protokół weryfikacji nr 6640.7.2022.14139 z dnia 12.01.2022	Imię i nazwisko oraz nr uprawnień zawodowych kierownika prac	Mirosław Dec s. 10867 zakres 1, 2	wykonawca prac geodezyjnych <b>GEODETA UPRAWNIONY</b> <b>Mirosław Dec</b> <b>św. 10867 zakres 1, 2</b>	INGEO FIRMA GEODEZYJNA Mirosław Dec 78-400 Szczecinek ul. Kołobrzaska 16
Identyfikator zgłoszenia pracy geodezyjnych	6640.7.2022										
Organ służby geodezyjnej, który zarejestrował zgłoszenie	Starosta Szczeciński - PODGiK w Szczecinku										
Numer oraz data sporządzenia dokumentu potwierdzającego pozytywny wynik weryfikacji dokumentacji	protokół weryfikacji nr 6640.7.2022.14139 z dnia 12.01.2022										
Imię i nazwisko oraz nr uprawnień zawodowych kierownika prac	Mirosław Dec s. 10867 zakres 1, 2										
wykonawca prac geodezyjnych <b>GEODETA UPRAWNIONY</b> <b>Mirosław Dec</b> <b>św. 10867 zakres 1, 2</b>	INGEO FIRMA GEODEZYJNA Mirosław Dec 78-400 Szczecinek ul. Kołobrzaska 16										